

REALIZACE SPOLEČNÝCH ZAŘÍZENÍ KO PÚ BŘEZNÁ
SO 04 VEDLEJŠÍ POLNÍ CESTA C12
SITUACE 1:1000

POZN.:

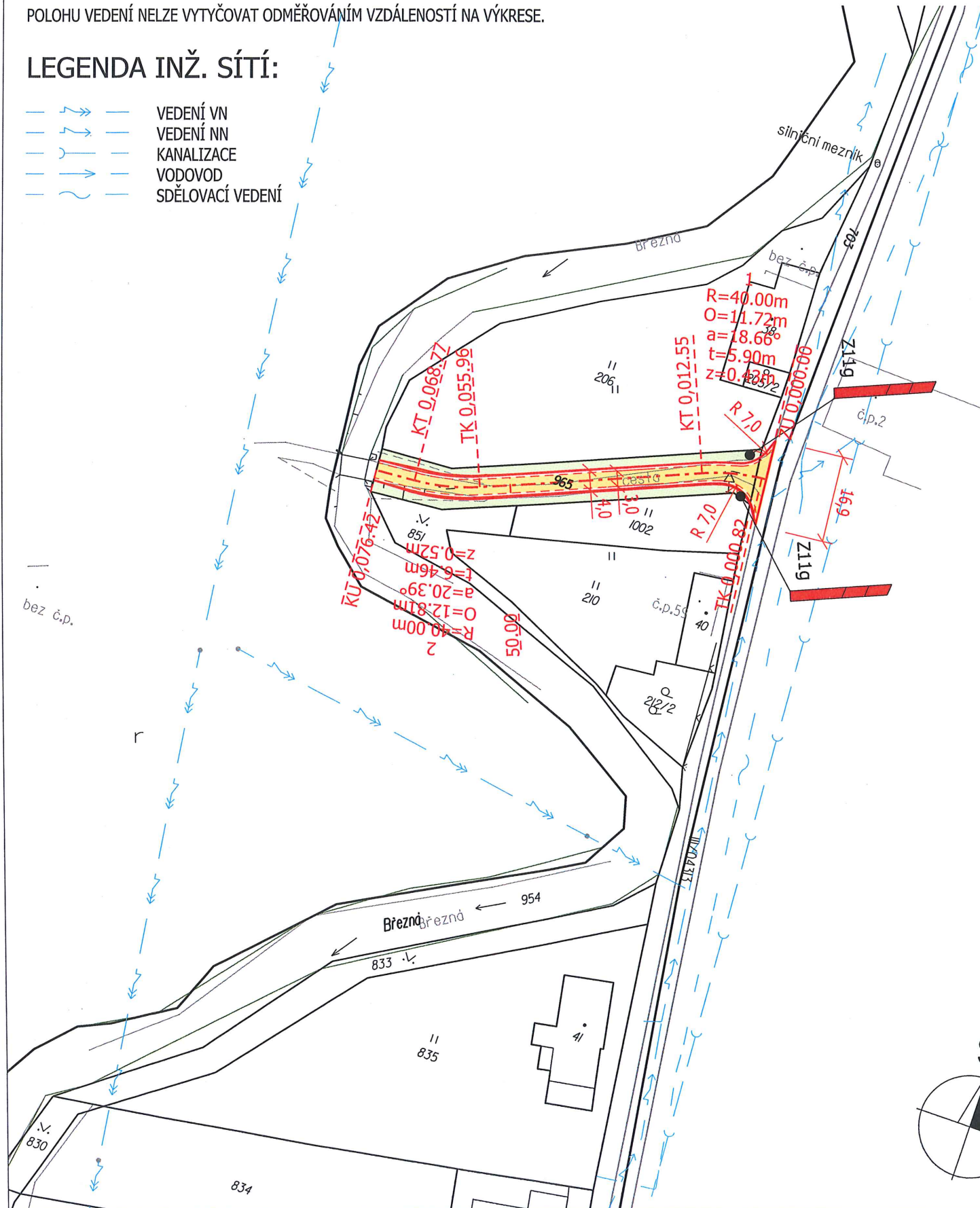
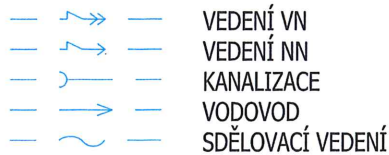
PODÉLNÝ A PŘÍČNÝ SKLON ZPEVNĚNÝCH PLOCH KOPÍRUJE STÁVAJÍCÍ TERÉN. SMĚROVÉ A VÝŠKOVÉ VEDENÍ TRASY PROVÉST PLYNULÝMI KŘIVKAMI.

CELKOVÝ SKLON POVRCHU MUSÍ BÝT PO CELÉ PLOŠE min. 0,5% PO CELÉ TRASE Z DŮVODU BEZPEČNÉHO ODVODNĚNÍ.

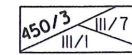
PŘESNÉ VYZNAČENÍ VŠECH VEDENÍ INŽENÝRSKÝCH SÍTÍ BUDE PROVEDENO PŘED ZAHÁJENÍM STAVBY.

POLOHU VEDENÍ NELZE VYTÝČOVAT ODMĚŘOVÁNÍM VZDÁLENOSTÍ NA VÝKRESE.


LEGENDA INŽ. SÍTÍ:



LEGENDA:



HRANICE PARCEL K. Ú. BŘEZNÁ S PARCELNÍMI ČÍSLY




ZAMĚŘENÍ STÁVAJÍCÍHO POLOHOPISU

SO 04 VEDLEJŠÍ POLNÍ CESTA C12



ASFALTOBETON ACO 11




ZPEVNĚNÁ KRAJNICE š. 2 x 0,5 m - ASFALTOVÝ RECYKLÁT




SVÁHOVÁNÍ NA OKOLNÍ TERÉN - HUMUSOVÁNÍ 10 cm + ZATRAVNĚNÍ




UROVNÁNÍ OKOLNÍHO TERÉNU DO 20 cm - HUMUSOVÁNÍ 10 cm + ZATRAVNĚNÍ




PRACOVNÍ SPÁRA - VYPLNĚNA MODIFIKOVANOU ASFALTOVOU ZÁLIVKOU




OSA NAVRHOVANÉ POLNÍ CESTY



HRANA KORUNY NAVRHOVANÉ POLNÍ CESTY



HRANA ZEMNÍHO TĚLESA NAVRHOVANÉ POLNÍ CESTY



HRANA ZPEVNĚNÉ KRAJNICE

SOUHLAS VLASTNÍKA POZEMKU PODLE § 184a STAVEBNÍHO ZÁKONA:

POZEMEK PARC. Č. 703 V K. Ú. BŘEZNÁ

VLASTNICKÉ PRÁVO: OLMOUCÝ KRAJ, JEREMENKOVA 1191/40a, HODOLANY, 77900 OLMOUC

PRÁVO HOSPODAŘENÍ: SPRÁVA SILNIC OLOMOUCKÉHO KRAJE, P. O., LIPENSKÁ 753/120, HODOLANY, 77900 OLMOUC

SOUHLASÍME S REALIZACÍ STAVEBNÍHO OBJEKTU SO 04 VEDLEJŠÍ POLNÍ CESTA C12 NA POZEMKU PARC. Č. 703 V K. Ú. BŘEZNÁ.

26.6.2018
Správa silnic Olomouckého kraje, p.o.
Lipenská 120, 772 11 Olomouc
Středisko údržby Šumperk
Žitčená 684, 788 13 Víkřovice

<p>GEOCENTRUM, spol. s r.o.</p> <p>zeměměřická a projekční kancelář</p> <p>tř. Kosmonautů 1143/8B, 779 00 Olomouc</p> <p>zapsána u KS v Ostravě, oddíl C, vl. č. 5555</p>		<p>GEOCENTRUM</p> <p>spol. s r.o.</p> <p>zeměměřická a projekční kancelář, Olomouc</p>
<p>AUTORIZOVANÝ TECHNIK PRO DOPRAVNÍ STAVBY SPECIALIZACE NEKOLEJOVÁ DOPRAVA</p> <p>ING. TOMÁŠ OLŠA</p>		

			GEOCENTRUM spol. s r.o. zeměměřická a projekční kancelář, Olomouc	
Projektant	Ing. TOMÁŠ OLŠA			
Vypracoval	Ing. TOMÁŠ OLŠA			
Kontroloval	Ing. JOSEF BLAHA			
Kraj: Olomoucký	Obec: Štítý, m. č. Březná	K. ú.: Březná	Stupeň dokumentace	DSP, PDPS
Objednatel	ČR - STÁTNÍ POZEMKOVÝ ÚŘAD Krajský pozemkový úřad pro Olomoucký kraj Blanická 383/1 779 00 Olomouc		Číslo zakázky	129/2017
			Číslo objednatele	887-2017-521101
			Datum	03/2018
Akce:	REALIZACE SPOLEČNÝCH ZAŘÍZENÍ KOUPÍ BŘEZNÁ		Měřítko	1:1000
			Formát	2 x A4
			Souřad.výškový sys.	S-JTSK/B. p. v.
Název přílohy:	SO 04 VEDLEJŠÍ POLNÍ CESTA C12 SITUACE		Čís. soupravy:	Čís. přílohy: S004_02